





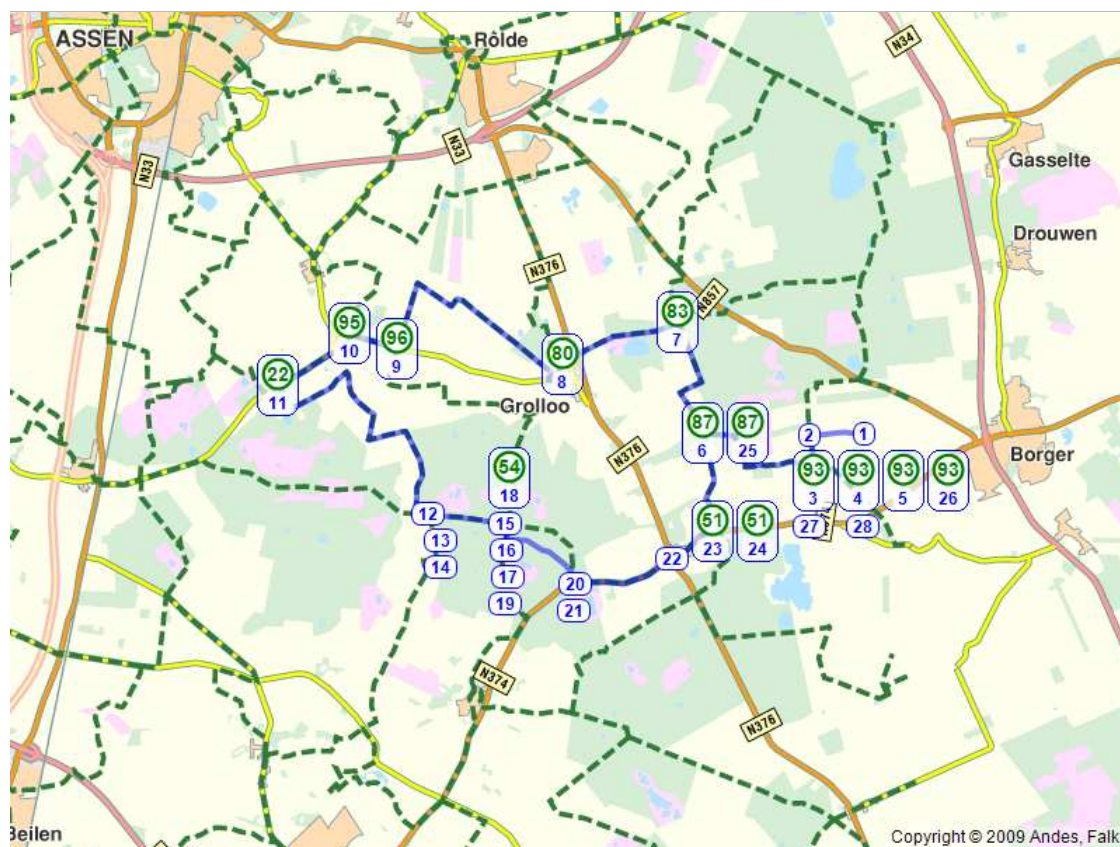


## Mijn fietsroute

### Knooppuntenlijst


1.5 km	
1.5 km	
4 km	
6.5 km	
8.8 km	
13.9 km	
14.8 km	
16.4 km	
23.9 km	
28.6 km	
28.6 km	
30.5 km	

### Routekaart



## Routebeschrijving

1. 0 km  Vertrek in westelijke richting
2. 1 km  Ga na 1 km linksaf de Stroetendijk op
3. 1.5 km  Ga na 500 m rechtsaf de Oostermaatsweg op
4. 1.5 km  U bent nu bij tussenpunt 93 (Oostermaatsweg, Borger).
5. 1.5 km  Volg de bordjes naar knooppunt 87 (Tienmaatsweg, Grolloo) gedurende 2.5 km.
6. 4 km  Volg de bordjes naar knooppunt 83 gedurende 2.5 km.
7. 6.5 km  Volg de bordjes naar knooppunt 80 (Amerweg, Grolloo) gedurende 2.3 km.
8. 8.8 km  Volg de bordjes naar knooppunt 96 (Het Binnenveld, Grolloo) gedurende 5.0 km.
9. 13.9 km  Volg de bordjes naar knooppunt 95 (Amerweg, Aa en Hunze) gedurende 0.9 km.
10. 14.8 km  Volg de bordjes naar knooppunt 22 (Amen, Amen) gedurende 1.7 km.
11. 16.4 km  Volg de bordjes naar knooppunt 58 gedurende 5.6 km.
12. 22.1 km  Volg na 16 m naar rechts
13. 22.3 km  Volg na 225 m naar rechts
14. 22.4 km  Sla na 70 m linksaf
15. 23.6 km  Sla na 1.2 km rechtsaf
16. 23.7 km  Ga na 175 m linksaf de Blankeveen op
17. 23.8 km  U bent nu bij tussenpunt Parkeerplaats.
18. 23.9 km  U bent nu bij tussenpunt 54.
19. 24.2 km  Sla na 250 m linksaf
20. 25.8 km  U bent nu bij tussenpunt Parkeerplaats.
21. 25.8 km  Ga na 30 m rechtsaf de Schoonloërweg (N374) op richting Borger
22. 27.7 km  Neem na 1.9 km de tweede afslag op de rotonde (de Westdorperstraat (N374)) richting Borger
23. 28.6 km  U bent nu bij tussenpunt 51.
24. 28.6 km  Volg de bordjes naar knooppunt 87 (Tienmaatsweg, Grolloo) gedurende 1.9 km.
25. 30.5 km  Volg de bordjes naar knooppunt 93 (Oostermaatsweg, Borger) gedurende 2.5 km.
26. 33 km  Ga linksaf de Stroetendijk op
27. 33.5 km  Ga na 500 m rechtsaf de Strengenweg op

28. 34.5 km  U bent nu bij bestemming Strengenweg.