

## Routebeschrijving Wij wensen u een prettige fietstocht

Startpunt: Knooppunt 93 in Borger-Odoorn (Drenthe)  
 Eindpunt: Strengenweg in Borger (Borger-Odoorn, Drenthe)  
 Lengte: 41 km  
 Rittijd bij 18 km/u: 2 uur en 17 minuten

 Start bij knooppunt 93 in Borger-Odoorn (Drenthe) en ga **noord**  
 knooppunt 93, Borger-Odoorn, Drenthe 93

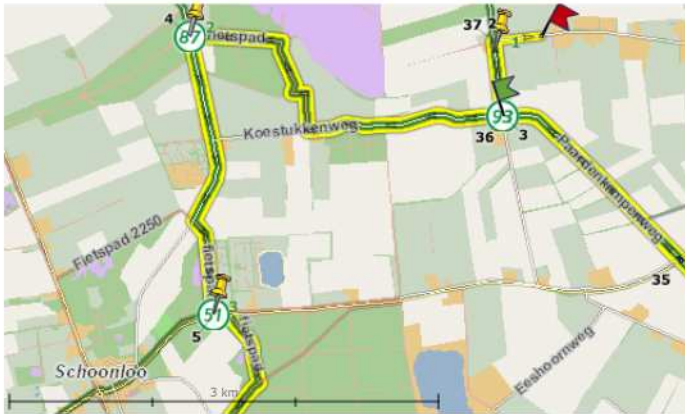
 Ga na 425 meter bij het tussenpunt **terug**, naam blijft 0,4 km 93  
 Stroetendijk & naar knooppunt 93  
 Op deze weg komt u in de woonplaats Borger.

3  Ga na 425 meter bij knooppunt 93 **rechtsaf** naar 0,8 km 87  
 knooppunt 87


 Ga na 2,5 km bij knooppunt 87 **linksaf** naar 3,4 km 51  
 knooppunt 51  
 Tussen knooppunt 93 en 87 verlaat u de woonplaats Borger en komt u in de woonplaatsen Schoonloo, Grolloo.

 Ga na 1,9 km bij knooppunt 51 **linksaf** naar 5,3 km 74  
 knooppunt 74  
 Tussen knooppunt 87 en 51 verlaat u de woonplaats Grolloo en komt u in de woonplaats Schoonloo.

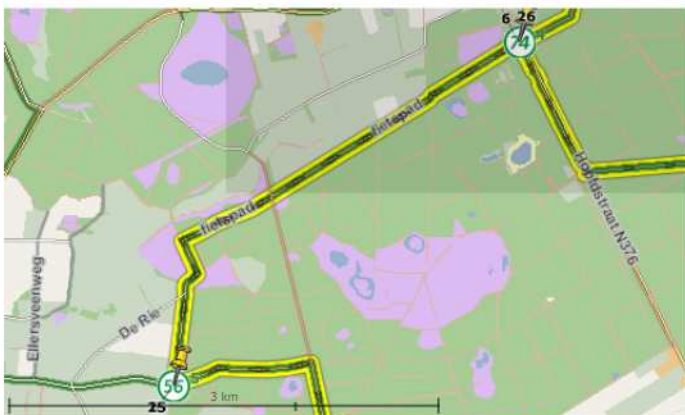
 Ga na 1,6 km bij knooppunt 74 **rechtdoor** naar 6,9 km 56  
 knooppunt 56



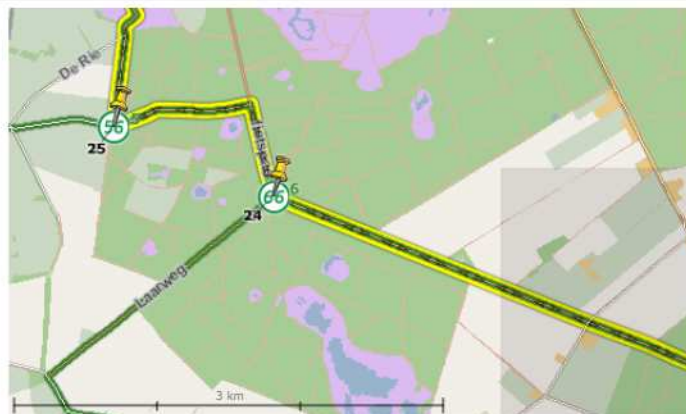
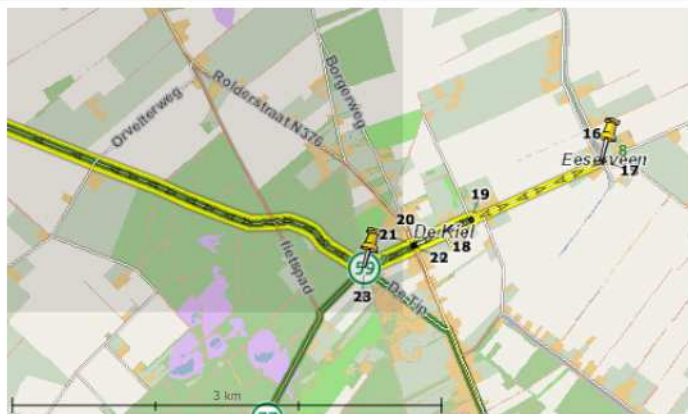
 Ga na 3,5 km bij knooppunt 56 **scherp links** naar 10,4 km 66  
 knooppunt 66  
 Tussen knooppunt 74 en 56 verlaat u de woonplaats Schoonloo en komt u in de woonplaats Elp.

 Ga na 1,5 km bij knooppunt 66 **schuin links** naar 11,9 km 59  
 knooppunt 59

 Ga na 4,1 km bij knooppunt 59 **schuin links** naar 15,9 km  
 fietspad  
 Tussen knooppunt 66 en 59 verlaat u de woonplaats Elp en komt u in de woonplaatsen Orvelte, De Kiel.



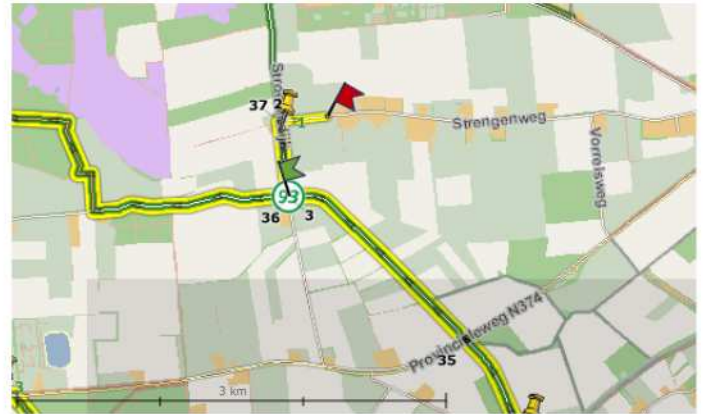
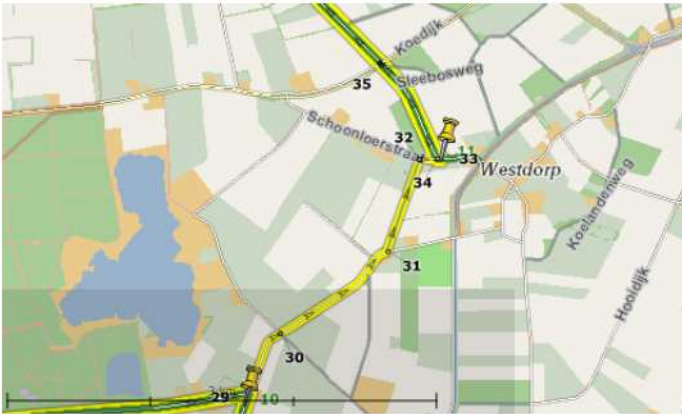
10	Ga na 345 meter bij de 5-sprong	<b>linksaf</b> naar	Rolderstraat	16,3 km
11	Ga na 10 meter bij de zijstraat	<b>rechtsaf</b> , naam blijft	Rolderstraat	16,3 km
12	Ga na 10 meter bij de kruising	<b>rechtdoor</b> , naam wordt	Eserstraat	16,3 km
13	Ga na 395 meter bij de T-splitsing	<b>rechtsaf</b> naar	Brammershoopstraat	16,7 km
14	Ga na 10 meter bij de T-splitsing	<b>linksaf</b> , naam blijft	Brammershoopstraat	16,7 km
15	Ga na 930 meter bij de kruising	<b>linksaf</b> naar	Kanaalstraat	17,6 km
	Op deze weg verlaat u de woonplaats De Kiel en komt u in de woonplaats Eeserveen.			
	Ga na 20 meter bij het tussenpunt	<b>terug</b> , naam blijft	Kanaalstraat	17,6 km
17	Ga na 20 meter bij de kruising	<b>rechtsaf</b> naar	Brammershoopstraat	17,7 km
18	Ga na 930 meter bij de zijstraat	<b>rechtsaf</b> , naam blijft	Brammershoopstraat	18,6 km
	Op deze weg verlaat u de woonplaats Eeserveen en komt u in de woonplaats De Kiel.			
19	Ga na 10 meter bij de zijstraat	<b>linksaf</b> naar	Eserstraat	18,6 km
20	Ga na 395 meter bij de kruising	<b>rechtdoor</b> , naam wordt	Rolderstraat	19 km
21	Ga na 10 meter bij de T-splitsing	<b>linksaf</b> , naam blijft	Rolderstraat & richting knooppunt 59	19 km
22	Ga na 10 meter bij de 5-sprong	<b>rechtsaf</b> naar	fietspad & knooppunt 59	19 km 
23	Ga na 345 meter bij knooppunt 59	<b>schuin rechts</b> naar	knooppunt 66	19,4 km 
24	Ga na 4,1 km bij knooppunt 66	<b>schuin rechts</b> naar	knooppunt 56	23,4 km 
	Tussen knooppunt 59 en 66 verlaat u de woonplaats De Kiel en komt u in de woonplaats Orvelte.			
25	Ga na 1,5 km bij knooppunt 56	<b>scherp rechts</b> naar	knooppunt 74	24,9 km 
	Tussen knooppunt 66 en 56 verlaat u de woonplaats Orvelte en komt u in de woonplaats Elp.			



26	Ga na 3,5 km bij knooppunt 74	<b>rechtsaf</b> naar	knooppunt 57	28,4 km 
	Tussen knooppunt 56 en 74 verlaat u de woonplaats Elp en komt u in de woonplaats Schoonloo. Dit onderdeel van het knooppuntennetwerk loopt over de Drentse Bosroute.			
	Ga na 5,2 km bij knooppunt 57	<b>terug</b> naar	Bosweg	33,7 km
	Tussen knooppunt 74 en 57 verlaat u de woonplaats Schoonloo en komt u in de woonplaatsen Ellertshaar, Eeserveen.			
28	Ga na 1,2 km bij de zijstraat	<b>schuin rechts</b> naar	Boerveensweg	34,9 km
	Ga na 985 meter bij de Y-splitsing	<b>scherp rechts</b> naar	Ellertsweg	35,9 km
	Op deze weg verlaat u de woonplaats Eeserveen en komt u in de woonplaats Ellertshaar.			



30	Ga na 445 meter bij de kruising	<b>rechtdoor</b> , naam wordt	De Mepscheweg	36,3 km
31	Ga na 880 meter bij de zijstraat	<b>linksaf</b> naar	Poelkampsweg	37,2 km
32	Ga na 625 meter bij de T-splitsing	<b>schuin rechts</b> naar	Schoonloerstraat	37,8 km
	Op deze weg verlaat u de woonplaats Ellertshaar en komt u in de woonplaats Westdorp.			
	Ga na 140 meter bij het tussenpunt	<b>terug</b> , naam blijft	Schoonloerstraat	38 km
34	Ga na 25 meter bij de zijstraat	<b>schuin rechts</b> naar	Ringveenweg	38 km
35	Ga na 705 meter bij het kruispunt	<b>rechtdoor</b> , naam wordt	Paardenkampenweg	38,7 km
36	Ga na 1,5 km bij de kruising	<b>rechtsaf</b> naar	Stroetendijk	40,2 km
	Op deze weg verlaat u de woonplaats Westdorp en komt u in de woonplaats Borger.			
37	Ga na 480 meter bij de zijstraat	<b>rechtsaf</b> naar	Strengenweg	40,7 km
38	Kom na 305 meter bij het eindpunt van uw route			41 km



 Einde bij Strengenweg in Borger (Borger-Odoorn, Drenthe)