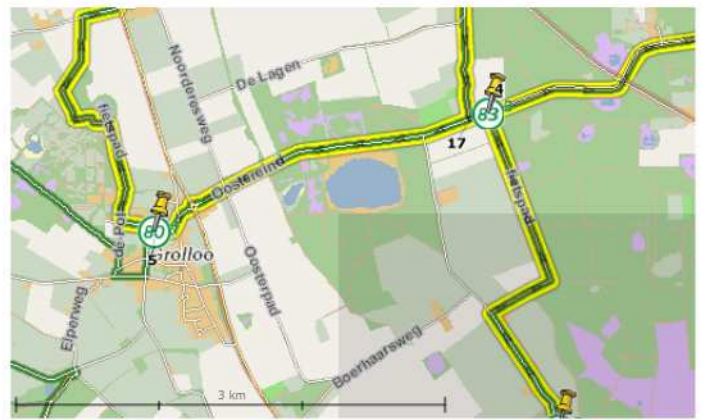


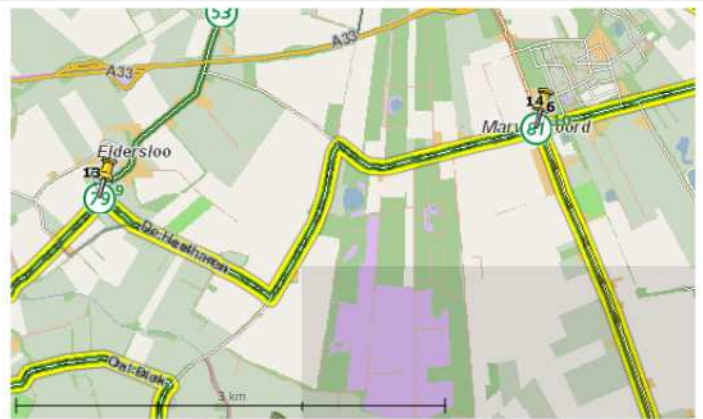
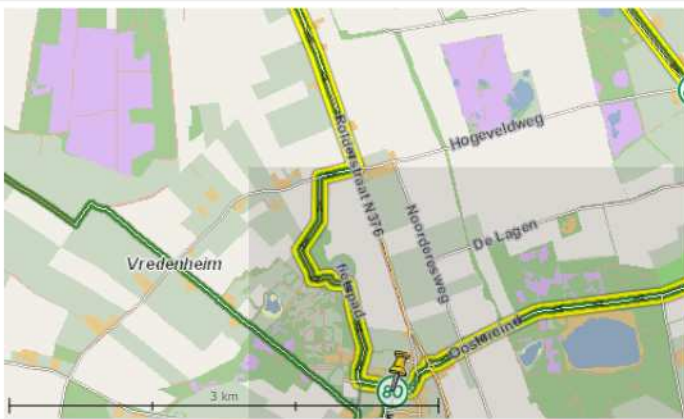
Routebeschrijving Wij wensen u een prettige fietstocht

Startpunt: Stroetendijk in Borger (Borger-Odoorn, Drenthe)
 Eindpunt: Strengenweg in Borger (Borger-Odoorn, Drenthe)
 Lengte: 47,3 km
 Rittijd bij 18 km/u: 2 uur en 38 minuten

	Start bij Stroetendijk in Borger (Borger-Odoorn, Drenthe) en ga naar knooppunt 93 (zuid)	
	Ga na 430 meter bij knooppunt 93 rechtsaf naar knooppunt 87 <small>Op deze weg komt u in de woonplaats Borger.</small>	0,4 km 
	Ga na 2,5 km bij knooppunt 87 rechtsaf naar knooppunt 83 <small>Tussen knooppunt 93 en 87 verlaat u de woonplaats Borger en komt u in de woonplaatsen Schoonloo, Grolloo.</small>	3 km 
	Ga na 2,5 km bij knooppunt 83 linksaf naar knooppunt 80	5,4 km 
	Ga na 2,4 km bij knooppunt 80 schuin rechts naar knooppunt 81	7,8 km 



6	Ga na 4,1 km bij knooppunt 81 linksaf naar knooppunt 79 <small>Tussen knooppunt 80 en 81 verlaat u de woonplaats Grolloo en komt u in de woonplaatsen Vredenheim, Marwijksoord.</small>	11,9 km 
7	Ga na 3,7 km bij knooppunt 79 linksaf naar knooppunt 37 <small>Tussen knooppunt 81 en 79 verlaat u de woonplaats Marwijksoord en komt u in de woonplaats Eldersloo.</small>	15,6 km 



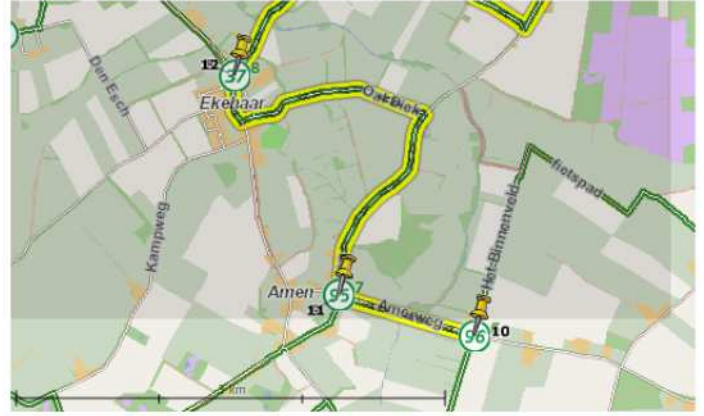
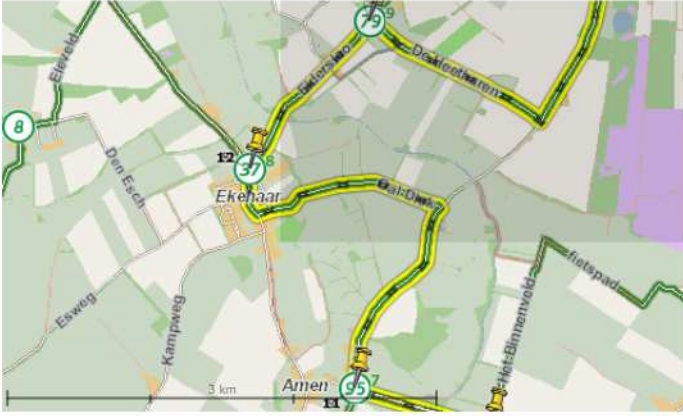
8 Ga na 1,2 km bij knooppunt 37 **schuin links** naar knooppunt 95 16,8 km **95**
 Tussen knooppunt 79 en 37 verlaat u de woonplaats Eldersloo en komt u in de woonplaats Ekehaar.

9 Ga na 2,9 km bij knooppunt 95 **linksaf** naar knooppunt 96 19,7 km **96**
 Tussen knooppunt 37 en 95 verlaat u de woonplaats Ekehaar en komt u in de woonplaats Amen.

 Ga na 900 meter bij knooppunt 96 **terug** naar knooppunt 95 20,6 km **95**
 Tussen knooppunt 95 en 96 verlaat u de woonplaats Amen en komt u in de woonplaats Grolloo.

 Ga na 900 meter bij knooppunt 95 **rechtsaf** naar knooppunt 37 21,6 km **37**
 Tussen knooppunt 96 en 95 verlaat u de woonplaats Grolloo en komt u in de woonplaats Amen. Dit onderdeel van het knooppuntennetwerk loopt over de Drentse Bosroute .

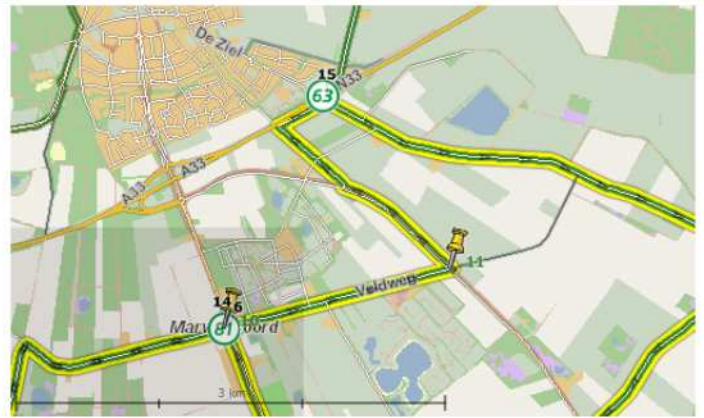
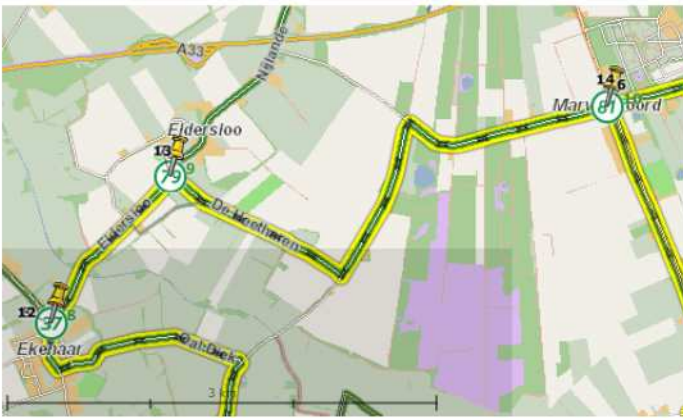
 Ga na 2,9 km bij knooppunt 37 **schuin rechts** naar knooppunt 79 24,5 km **79**
 Tussen knooppunt 95 en 37 verlaat u de woonplaats Amen en komt u in de woonplaats Ekehaar.




 Ga na 1,2 km bij knooppunt 79 **rechtsaf** naar knooppunt 81 25,7 km **81**
 Tussen knooppunt 37 en 79 verlaat u de woonplaats Ekehaar en komt u in de woonplaats Eldersloo.

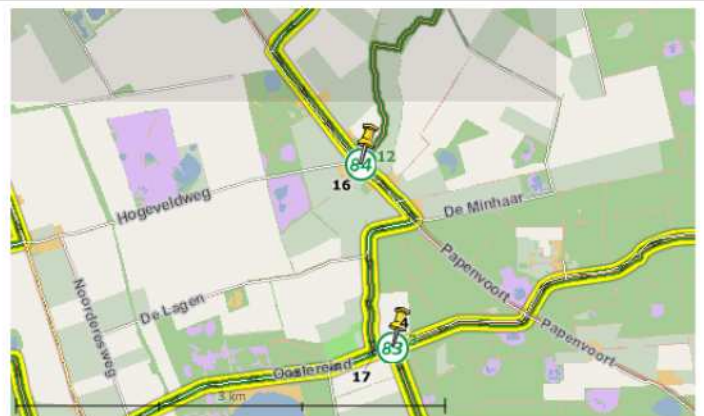
 Ga na 3,7 km bij knooppunt 81 **rechtdoor** naar knooppunt 63 29,4 km **63**
 Tussen knooppunt 79 en 81 verlaat u de woonplaats Eldersloo en komt u in de woonplaats Marwijksoord.

 Ga na 3,2 km bij knooppunt 63 **schuin rechts** naar knooppunt 84 32,7 km **84**
 Tussen knooppunt 81 en 63 verlaat u de woonplaats Marwijksoord en komt u in de woonplaats Nooitgedacht.

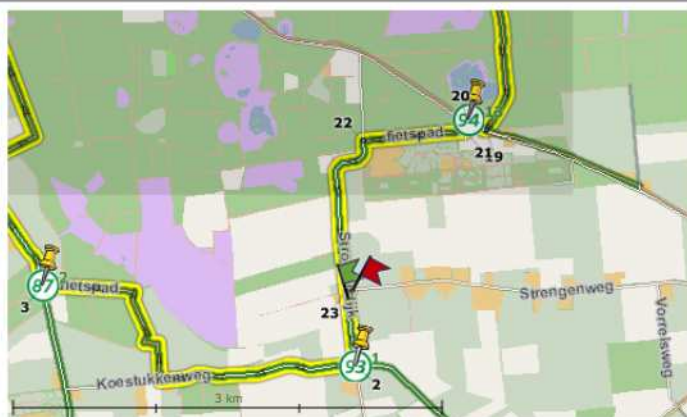
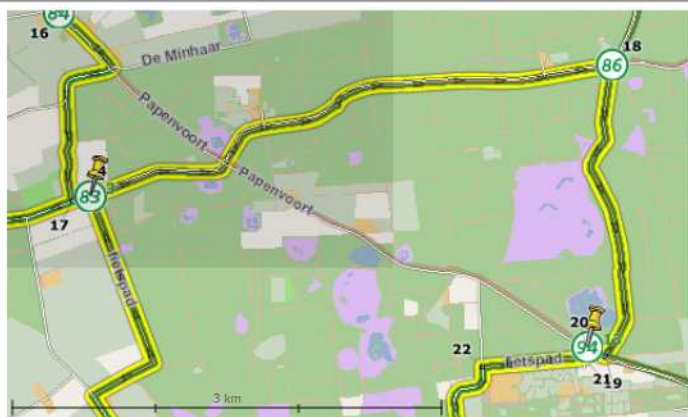


 Ga na 5,3 km bij knooppunt 84 **rechtdoor** naar knooppunt 83 38 km **83**
 Tussen knooppunt 63 en 84 verlaat u de woonplaats Nooitgedacht en komt u in de woonplaats Papenvoort.

17 Ga na 1,6 km bij knooppunt 83 **linksaf** naar knooppunt 86 39,6 km **86**
 Tussen knooppunt 84 en 83 verlaat u de woonplaats Nooitgedacht en komt u in de woonplaats Papenvoort.



18	Ga na 3,7 km bij knooppunt 86 Tussen knooppunt 83 en 86 verlaat u de woonplaats Papenvoort en komt u in de woonplaatsen Grolloo, Drouwen.	scherp rechts naar	knooppunt 94	43,3 km	
19	Ga na 2 km bij knooppunt 94 Tussen knooppunt 86 en 94 verlaat u de woonplaats Drouwen en komt u in de woonplaats Borger.	rechtsaf naar	Roldestraat	45,3 km	
	Ga na 130 meter bij het kruispunt	linksaf naar	Rolderstraat	45,4 km	
21	Ga na 55 meter bij de Y-splitsing	schuin rechts naar	fietspad	45,5 km	
22	Ga na 655 meter bij de T-splitsing	linksaf naar	Stroetendijk	46,1 km	
23	Ga na 1,1 km bij de zijstraat	linksaf naar	Strengenweg	47,2 km	
24	Kom na 40 meter bij het eindpunt van uw route			47,3 km	



 Einde bij Strengenweg in Borger (Borger-Odoorn, Drenthe)